





государственное бюджетное общеобразовательное учреждение
Самарской области основная общеобразовательная школа с. Старая Кармала
муниципального района Кошкинский Самарской области

Рассмотрена
на заседании ШМС
Протокол № 4
от «04» декабря 2020 г.
 Потاپова С.Н.

Проверена.
И.о. зам. директора по УВР
 Потاپова С.Н.
«04» декабря 2020 г.

Утверждаю.
Директор ГБОУ ООШ с. Старая
Кармала
Приказ № 49-од
«04» декабря 2020 г.
 Толстикова Е.А.



**Приложение к рабочей программе
по предмету
«География»
7-8 классы
на 2020-2021 учебный год**

Учитель: Толстикова Елена Алексеевна

2020 г.

Планируемые результаты освоения учебного предмета.

Личностные результаты:

- осознание единства географического пространства России как единой среды обитания всех населяющих ее народов, определяющей общность их исторических судеб;

– гармонично развитые социальные чувства и качества:

- уважение к истории, культуре, национальным особенностям, традициям и образу жизни других народов, толерантность;

– образовательные результаты – овладение на уровне общего образования законченной системой географических знаний и умений, навыками их применения в различных жизненных ситуациях.

Метапредметными результатами изучения курса «География» является формирование универсальных учебных действий (УУД).

Регулятивные УУД:

- работая по предложенному и самостоятельно составленному плану, использовать наряду с основными и дополнительные средства (справочная литература, сложные приборы, компьютер);
- работать по самостоятельно составленному плану, сверяясь с ним и целью деятельности, исправляя ошибки, используя самостоятельно подобранные средства (в том числе и Интернет);
- свободно пользоваться выработанными критериями оценки и самооценки, исходя из цели и имеющихся критериев, различая результат и способы действий.
- умения ориентироваться в окружающем мире, выбирать целевые и смысловые установки в своих действиях и поступках, принимать решения.

Средством формирования регулятивных УУД служат технология проблемного диалога на этапе изучения нового материала и технология оценивания образовательных достижений (учебных успехов).

Познавательные УУД:

- анализировать, сравнивать, классифицировать и обобщать понятия;
- давать определение понятиям на основе изученного на различных предметах учебного материала;
- обобщать понятия – осуществлять логическую операцию перехода от понятия с меньшим объёмом к понятию с большим объёмом;
- строить логическое рассуждение, включающее установление причинно-следственных связей;
- создавать модели с выделением существенных характеристик объекта, преобразовывать модели с целью выявления общих законов, определяющих данную предметную область;
- представлять информацию в виде конспектов, таблиц, схем, графиков;
- преобразовывать информацию из одного вида в другой и выбирать удобную для себя форму фиксации и представления информации. представлять информацию в оптимальной форме в зависимости от адресата;

Средством формирования познавательных УУД служат учебный материал и прежде всего продуктивные задания учебника, нацеленные на:

- осознание роли географии в познании окружающего мира и его устойчивого развития;
- освоение системы географических знаний о природе, населении, хозяйстве мира и его отдельных регионов, на основе которых формируется географическое мышление учащихся;
- использование географических умений для анализа, оценки, прогнозирования современных социоприродных проблем и проектирования путей их решения;
- использование карт как информационных образно-знаковых моделей действительности.

Коммуникативные УУД:

- учиться критично относиться к своему мнению, с достоинством признавать ошибочность своего мнения (если оно таково) и корректировать его;
- понимая позицию другого, различать в его речи: мнение (точку зрения), доказательство (аргументы), факты; гипотезы, аксиомы, теории;
- уметь взглянуть на ситуацию с иной позиции и договариваться с людьми иных позиций.

Средством формирования коммуникативных УУД служат технология проблемного диалога (побуждающий и подводящий диалог) и организация работы в малых группах, а также использование на уроках элементов технологии продуктивного чтения.

Предметными результатами

7 класс

- использование географических умений:
 - находить в различных источниках и анализировать географическую информацию;
 - составлять описания различных географических объектов на основе анализа разнообразных источников географической информации;
 - применять приборы и инструменты для определения количественных и качественных характеристик компонентов природы.
- использование карт как моделей:
 - определять на карте местоположение географических объектов.
- понимание смысла собственной действительности:
 - формулировать своё отношение к природным и антропогенным причинам изменения окружающей среды;
 - использовать географические знания для осуществления мер по сохранению природы и защите людей от стихийных природных и техногенных явлений;
 - приводить примеры использования и охраны природных ресурсов, адаптации человека к условиям окружающей среды.

8 класс

- осознание роли географии в познании окружающего мира:
 - объяснять результаты выдающихся географических открытий и путешествий.
- освоение системы географических знаний о природе, населении, хозяйстве мира:
 - составлять характеристику процессов и явлений, характерных для каждой геосферы и географической оболочки;
 - выявлять взаимосвязь компонентов геосферы и их изменения;
 - объяснять проявление в природе Земли географической зональности и высотной поясности;
 - определять географические особенности природы материков, океанов и отдельных стран;
 - устанавливать связь между географическим положением, природными условиями, ресурсами и хозяйством отдельных регионов и стран;
 - выделять природные и антропогенные причины возникновения геоэкологических проблем на глобальном, региональном и локальном уровнях.
- использование географических умений:
 - анализировать и оценивать информацию географии народов Земли;
 - находить и анализировать в различных источниках информацию, необходимую для объяснения географических явлений, хозяйственный потенциал и экологические проблемы на разных материках и в океанах.
- использование карт как моделей:
 - различать карты по содержанию, масштабу, способам картографического изображения;
 - выделять, описывать и объяснять по картам признаки географических объектов и явлений на материках, в океанах и различных странах.
- понимание смысла собственной действительности:
 - использовать географические знания для осуществления мер по сохранению природы и защите людей от стихийных природных и техногенных явлений;
 - приводить примеры использования и охраны природных ресурсов, адаптации человека к условиям окружающей среды, её влияния на особенности культуры народов; районов разной специализации хозяйственной деятельности крупнейших регионов и отдельных стран мира.

Содержание программы

7 класс.

ГЕОГРАФИЧЕСКАЯ КАРТА

Географическая карта. Географическая карта — изображение Земли на плоскости. Виды географических карт. Значение географических карт. Современные географические карты.

Географическая долгота. Географические координаты.

Географическая долгота. Определение географической долготы. Географические координаты.

Изображение на физических картах высот и глубин.

Изображение на физических картах высот и глубин отдельных точек. Шкала высот и глубин.

Строение Земли. Земные оболочки

ЛИТОСФЕРА

Земля и ее внутреннее строение. Внутреннее строение Земли. Земная кора. Изучение земной коры человеком. Из чего состоит земная кора? Магматические горные породы. Осадочные горные породы. Метаморфические горные породы.

ГИДРОСФЕРА

Вода на Земле. Что такое гидросфера? Мировой круговорот воды.

АТМОСФЕРА

Погода и климат. Что такое погода? Причины изменения погоды. Прогноз погоды. Что такое климат? Характеристика климата. Влияние климата на природу и жизнь человека.

БИОСФЕРА. ГЕОГРАФИЧЕСКАЯ ОБОЛОЧКА

Разнообразие и распространение организмов на Земле. Распространение организмов на Земле. Широтная зональность. Высотная поясность. Распространение организмов в Мировом океане. Многообразие организмов в морях и океанах. Изменение состава организмов с глубиной. Влияние морских организмов на атмосферу.

Природный комплекс. Воздействие организмов на земные оболочки. Почва. Взаимосвязь организмов. Природный комплекс. Географическая оболочка и биосфера.

Содержание программы

8 класс.

Географическая карта — величайшее творение человечества

Из истории создания карт. Роль, свойства и виды карт. Явления и процессы, обозначаемые на картах, способы их изображения. Решение задач с использованием карты.

Биосфера. Географическая оболочка.

Гипотезы возникновения жизни на Земле. Пути расселения по Земле растений, человека и животных. Значение связей живого и неживого вещества.

Строение и свойства географической оболочки. Круговорот веществ и энергии. Природные комплексы, их строение и разнообразие. Природная зона. Географическая зональность. Вертикальная поясность. Карта природных зон.

Земля – планета

Численность населения. Размещение населения по материкам, климатическим поясам, природным зонам. Распределение населения по удаленности от океана. Карта народов и плотности населения. Миграции населения. Основные этносы. Основные религии.

Основные виды хозяйственной деятельности. Страны мира, их группировка по различным признакам.

Земля — наш дом

Географическая оболочка, ее свойства и строение. Этапы развития географической оболочки. Роль живых организмов в формировании природы Земли. Почва как особое природное образование.

Взаимодействие природы и общества. Значение природных богатств для людей. Виды природных богатств. Влияние природы на условия жизни людей. Изменения природы в планетарном, региональном и локальном масштабах под воздействием хозяйственной деятельности людей. Необходимость международного сотрудничества в использовании природы и ее охране.

Современная география. Роль географии в рациональном использовании природы.

Тематическое планирование курса География. 7 класс.

№ п/п	Наименование раздела, темы урока	Кол-во часов
24	Географическая карта. Источники географической информации	1
25	Строение Земли. Земные оболочки	1
26	Географические методы изучения окружающей среды. Тестовый контроль	1

Тематическое планирование курса География. 8 класс.

№ п/п	Наименование раздела, темы урока	Кол-во часов
25	Главные закономерности природы Земли	1
26	Географическое положение и природа материков Земли. Тестовый контроль	1